

Детальний план території  
окремої земельної ділянки для розміщення  
об'єктів енергогенеруючих підприємств  
орієнтовною площею 30,7459 га  
по вул. Арсенальна в м. Бар Вінницької області




Ситуаційна схема



Схема розміщення території детального  
планування  
в системі населеного пункту



Інв. № 5132-ГП-1 Прим.

-  Територія міста Бар
-  Територія детального планування
-  Територія проектної земельної ділянки

						15-2017-ДПТ			
						вул. Арсенальна, м. Бар Вінницької області			
Змін.	Кільк.	Аркуш	№Док.	Підпис	Дата	Стадія	Аркуш	Аркушів	
ГАП		Черниш О.О.			2018	Детальний план території окремої земельної ділянки для розміщення об'єктів енергогенеруючих підприємств орієнтовною площею 30,7459 га	ГП	1	5
Архітектор		Черниш О.О.			2018				
Виконав		Чепурна І.О.			2018				
						Схема розташування території детального плану у планувальній структурі населеного пункту. Ситуаційний план			
						ТДВ "НВК "Світязь"			