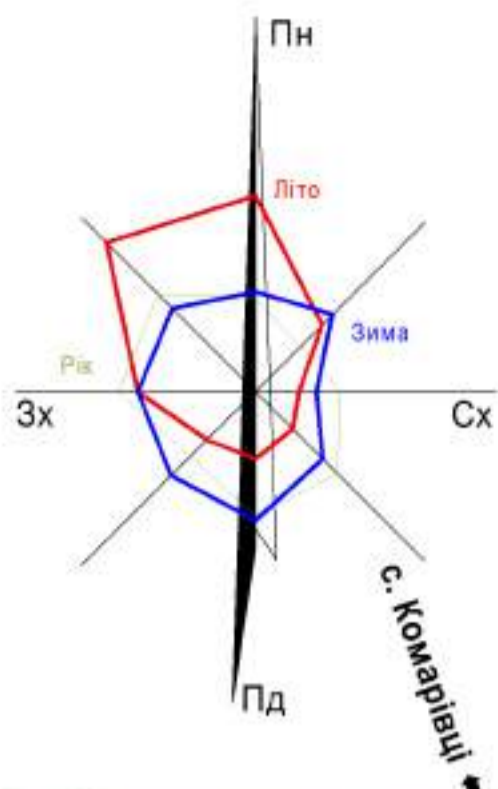


# ДЕТАЛЬНИЙ ПЛАН ТЕРИТОРІЇ

## для будівництва храму Всіх Святих за адресою: вул. М. Туніка, 7А в м. Бар Барського району Вінницької області

Схема розташування території у планувальній структурі населеного пункту (М 1:5000)



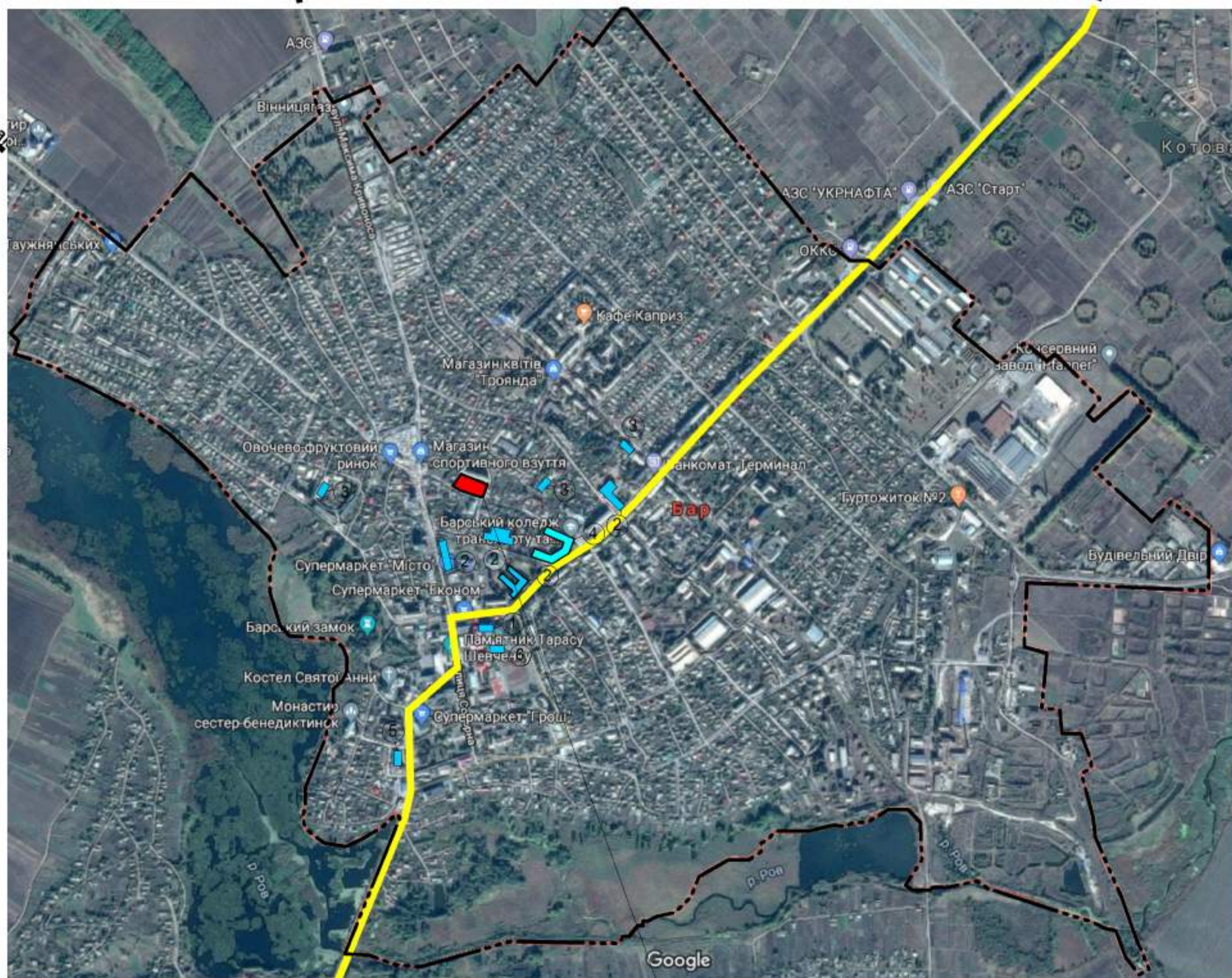

### Експлікація будівель та споруд

Номер на плані	Найменування	Кільк.	Примітки
1.	Барська міська рада	1	існ.
2.	Загально освітня школа I-III ст	4	існ.
3.	Дитячий навчальний заклад	3	існ.
4.	Коледж транспорту та будівництва	1	існ.
5.	Автостанція Бар	1	існ.
6.	Будинок культури	1	існ.

### Умовні позначення:

- територіальна автодорога Т-06-10 "Любар - Хмільник - Лука-Барська - Нова Ушиця"
- межа м. Бар
- земельна ділянка для розроблення детального плану території

МАСШТАБ 1:5000 (в 1см - 50м)



Земельна ділянка для розроблення детального плану території

3619-ДПТ							
Детальний план території для будівництва храму Всіх Святих за адресою: вул. М. Туніка, 7А в м. Бар Барського району Вінницької області							
Зм.	Кіл.уч.	Арк.	Недок.	Підпис	Дата		
ГАП	Басистий				01.20		
Н.контроль	Томашевська				01.20		
Перевірив	Мальований				01.20		
Розробив	Томашевська				01.20		
Детальний план території					Стадія	Аркуш	Аркушів
Схема розташування території у планувальній структурі населеного пункту (М 1:5000)					ДПТ	1	6
					ФО-П Мальований Г. С.		

Інв. № ориг. Підпис і дата. Зам. інв. №