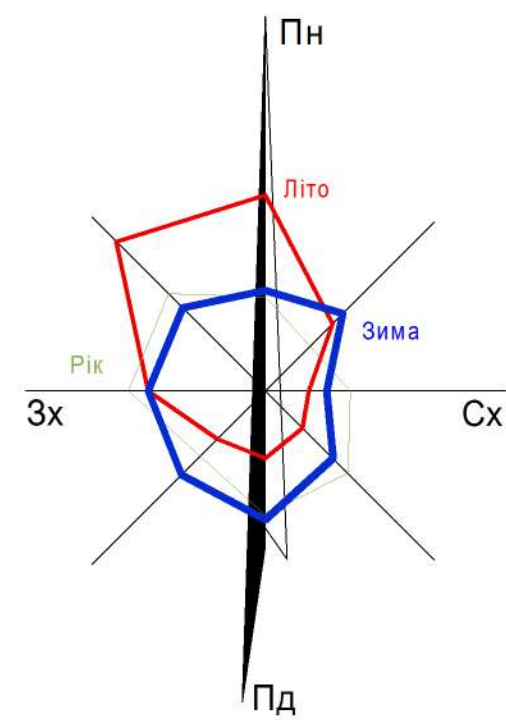


ДЕТАЛЬНИЙ ПЛАН ТЕРИТОРІЇ

для будівництва храму Всіх Святих за адресою: вул. М. Туніка, 7А в м. Бар Барського району Вінницької області

Схема інженерної підготовки території та вертикального планування (М 1:500)

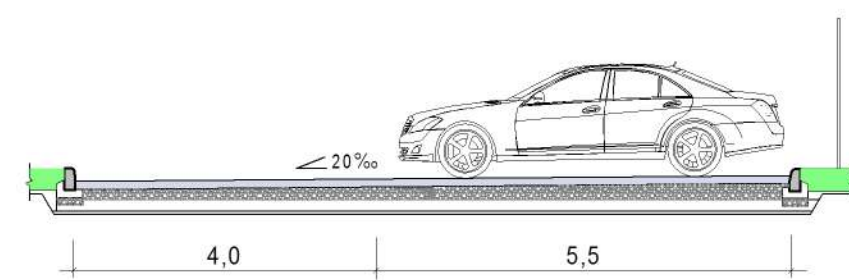


Межа земельної ділянки
співпадає з огорожею об'єкта

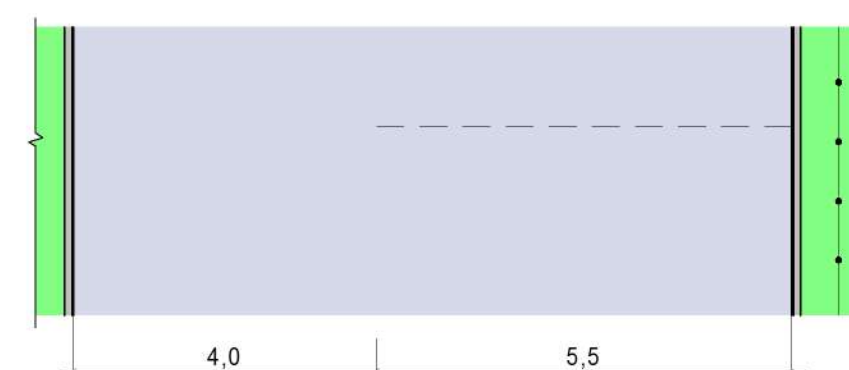
Експлікація будівель та споруд

Номер на плані	Найменування	Поверховість	Площа забудови, м ²	Кільк.	Примітки
1	Храм Всіх Святих	1	109,76	1	проект.
2	Парафіяльний будинок	1	97,50	1	те саме
3	Житловий будинок	2	64,00	1	//
4	Дитячий майданчик	-	91,65	1	//
5	Колодязь	-	-	1	//
6	Навіс	-	8,90	1	//
7	Пожежний щит	-	2,60	1	//
8	Очисні споруди поверхневих стічних вод BIOTAL	-	6,13	1	//
9	Резервуар очищених стоків на 20 м ³	-	3,75	1	//
10	Альтанка	-	36,06	1	//
11	Майданчик для стоянки автомобілів на 12 парко-місць	-	179,50	1	//
12	Майданчик для контейнерів збору сміття з захисним екраном	-	13,34	1	//
13	Магазин	1	-	2	існ.
14	Індивідуальний житловий будинок	1	-	12	те саме
15	Індивідуальний житловий будинок	2	-	1	//
16	Гараж	1	-	5	//
17	Господарська будівля загальноосвітньої школи	1	-	1	//
18	Багатоквартирний житловий будинок	5	-	2	//
19	Господарська будівля	1	-	25	//
20	Комплексна трансформаторна підстанція	1	-	1	//
21	Будівля лісництва	2	-	1	//
22	Будівля комерційного призначення	1-4	-	1	//

Проїзд (1-1)
М 1:100



Фрагмент плану по проїзду



Примітки:

а) Розміри охоронних зон ЛЕП встановлені з урахуванням середньої відстані між крайніми проводами

Умовні позначення

Існуючі	Проектні	Назва
МЕЖИ ТА ФУНКЦІОНАЛЬНЕ ЗОНУВАННЯ ТЕРИТОРІЙ (ЗЕМЕЛЬНИХ ДІЛЯНОК)		
	---	Межа розроблення детального плану території
	---	Межа земельної ділянки
а) б)	а) б) в) г)	Дорога, вулиця, проїзд: а) асфальтована; б) тротуар; а') асфальтована; в) бруківка; г) велосипедна доріжка
		Територія зелених насаджень загального користування
		Територія зелених насаджень спеціального користування
		Територія для ведення лісового господарства і пов'язаних з ним послуг
		Територія житлової садибної забудови
		Для будівництва і обслуговування будівель торгівлі
БУДІВЛІ ТА СПОРУДИ		
		Громадська будівля
		Житловий будинок
		Нежитлова будівля
		Огорожа
		Пожежний щит
		Контейнери для збору сміття
МАГІСТРАЛЬНІ ІНЖЕНЕРНІ МЕРЕЖІ (СПОРУДИ)		
		Повітряна лінія електропередач 0,4 кВ
		Кабельна лінія електропередач 10 кВ
		Комплексна трансформаторна підстанція
		Кабельна лінія зв'язку
		Господарсько-питний водопровід
		Самопаливна каналізаційна мережа комунальної каналізації
		Очисні споруди поверхневих стічних вод
		Водозабір з підземного вододжерела
		Анодне поле катодного захисту
		Кабель КОХ
ОБ'ЄКТИ ТРАНСПОРТНОЇ ІНФРАСТРУКТУРИ		
		Місце паркування автотранспорту
ВЕРТИКАЛЬНЕ ПЛАНУВАННЯ		
		Відмітка проїзду
		Напрямок стоку
ОБ'ЄКТИ ОЗЕЛЕНЕННЯ ТЕРИТОРІЇ		
		Плодово-ягідні насадження

МАСШТАБ 1:500 (в 1см - 5м)



3619-ДПТ					
Детальний план території для будівництва храму Всіх Святих за адресою: вул. М. Туніка, 7А в м. Бар Барського району Вінницької області					
Зм.	Кіл.уч.	Арк.	Недок.	Підпис	Дата
ГАП	Басистий				01.20
Н.контроль	Томашевська				01.20
Перевірив: Мальований Розробив: Томашевська				01.20	01.20
Схема інженерної підготовки території та вертикального планування (М 1:500)				ДПТ	4 6
				ФО-П Мальований Г. С.	