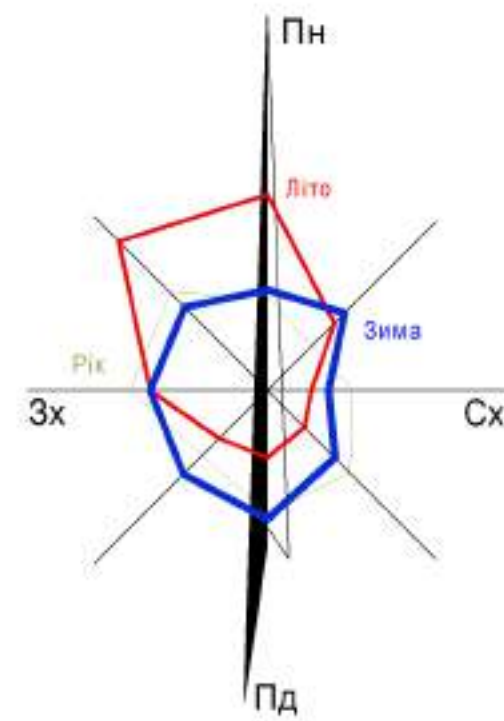


# ДЕТАЛЬНИЙ ПЛАН ТЕРИТОРІЇ

## для будівництва храму Всіх Святих за адресою: вул. М. Туніка, 7А в м. Бар Барського району Вінницької області

Опорний план. План існуючого використання території.  
Схема існуючих планувальних обмежень (М 1:500)



Цільове призначення - (код КВЦПЗ 02.01) для будівництва і обслуговування жилого будинку, господарських будівель і споруд

Цільове призначення - (код КВЦПЗ 01.03) для ведення особистого селянського господарства

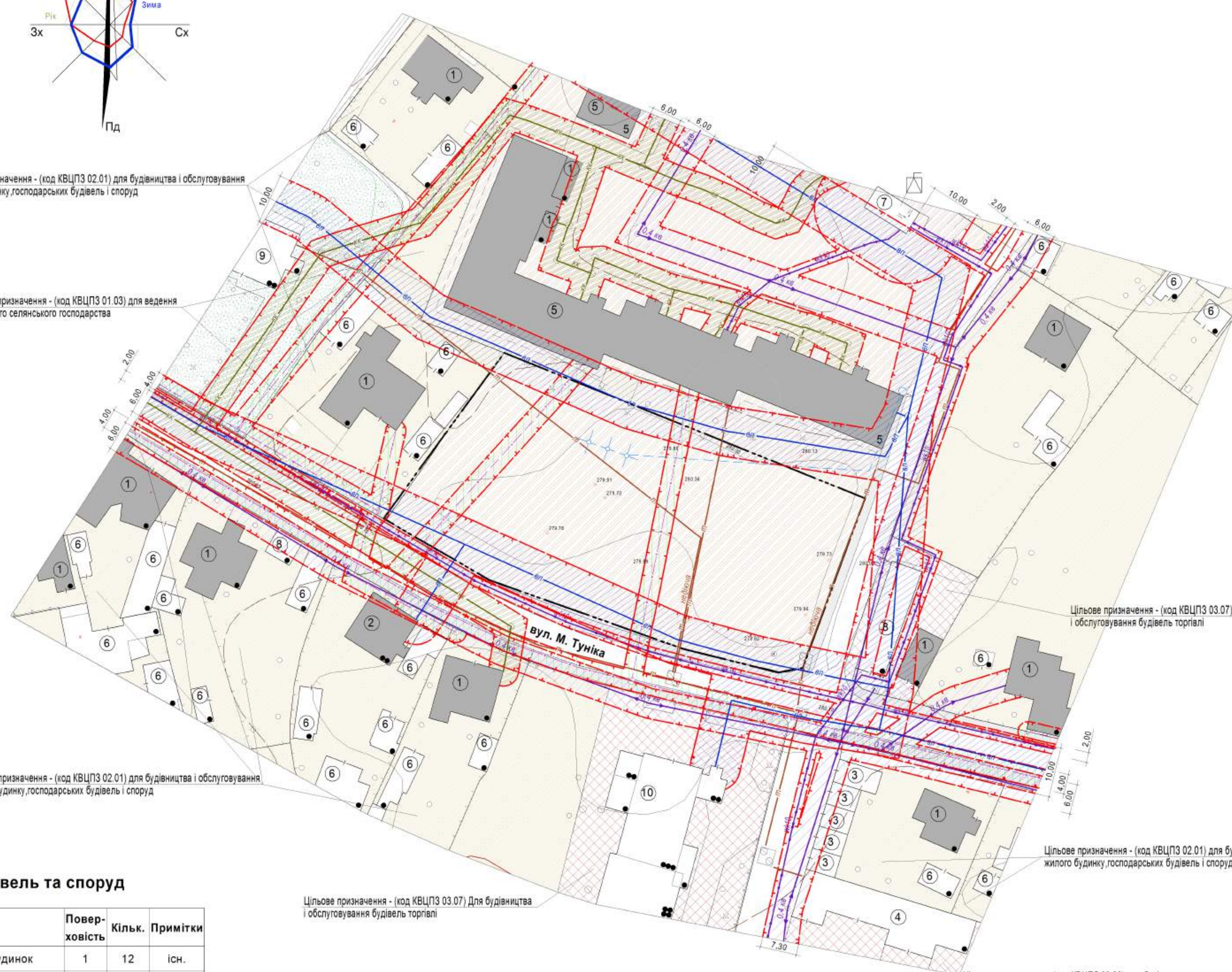
Цільове призначення - (код КВЦПЗ 02.01) для будівництва і обслуговування жилого будинку, господарських будівель і споруд

Цільове призначення - (код КВЦПЗ 03.07) Для будівництва і обслуговування будівель торгівлі

Цільове призначення - (код КВЦПЗ 03.07) Для будівництва і обслуговування будівель торгівлі

Цільове призначення - (код КВЦПЗ 02.01) для будівництва і обслуговування жилого будинку, господарських будівель і споруд

Цільове призначення - (код КВЦПЗ 03.02) для будівництва і обслуговування будівель закладів освіти



### Умовні позначення

Існуючі	Проектні	Назва
<b>МЕЖИ ТА ФУНКЦІОНАЛЬНЕ ЗОНУВАННЯ ТЕРИТОРІЙ (ЗЕМЕЛЬНИХ ДІЛЯНОК)</b>		
	---	Межа розроблення детального плану території
	---	Межа земельної ділянки
		Дорога, вулиця, проїзд: а) асфальтована; б) тротуар
		Територія для ведення лісового господарства і пов'язаних з ним послуг
		Територія житлової садибної забудови
		Територія житлової багатоквартирної забудови
		Для будівництва і обслуговування будівель торгівлі
<b>БУДІВЛІ ТА СПОРУДИ</b>		
		Житловий будинок
		Нежитлова будівля
		Громадська будівля
<b>ПЛАНУВАЛЬНІ ОБМЕЖЕННЯ</b>		
		Межа охорони зони інженерних мереж та споруд
<b>МАГІСТРАЛЬНІ ІНЖЕНЕРНІ МЕРЕЖІ (СПОРУДИ)</b>		
		Повітряна лінія електропередач 0,4 кВ
		Кабельна лінія електропередач 10 кВ
		Комплексна трансформаторна підстанція
		Кабельна лінія зв'язку
		Мережа самопливної каналізації
		Мережа господарсько-питного водопроводу
		Теплова мережа з водяним носієм
		Анодне поле катодного захисту
		Кабель КОХ

### Територія з обмеженим режимом використання

Існуючі	Проектні	Назва
		Охоронна зона повітряної та кабельної лінії електропередач
		Охоронна зона господарсько-питного водопроводу
		Охоронна зона самопливної каналізації
		Охоронна зона кабельної лінії зв'язку

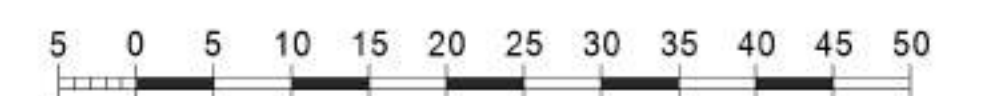
### Експлікація будівель та споруд

Номер на плані	Найменування	Поверховість	Кільк.	Примітки
1	Індивідуальний житловий будинок	1	12	існ.
2	Індивідуальний житловий будинок	2	1	те саме.
3	Гараж	1	5	//
4	Господарська будівля загальноосвітньої школи	1	1	//
5	Багатоквартирний житловий будинок	5	2	//
6	Господарська будівля	1	25	//
7	Комплексна трансформаторна підстанція	1	1	//
8	Магазин	2	1	//
9	Будівля лісництва	2	1	//
10	Будівля комерційного призначення	1-4	1	//

### Примітки:

а) Розміри охоронних зон ЛЕП встановлені з урахуванням середньої відстані між крайніми проводами

МАСШТАБ 1:500 (в 1 см - 5 м)



3619-ДПТ					
Детальний план території для будівництва храму Всіх Святих за адресою: вул. М. Туніка, 7А в м. Бар Барського району Вінницької області					
Зм.	Кіл.уч.	Арк.	№док.	Підпис	Дата
Г.А.П.	Басистий				01.20
Н.контроль	Томашевська				01.20
Детальний план території				Стадія	Аркуші
ДПТ				2	6
Опорний план. План існуючого використання території. Схема існуючих планувальних обмежень (М 1:500)					
Ф.О.-П. Мальований Г. С.					